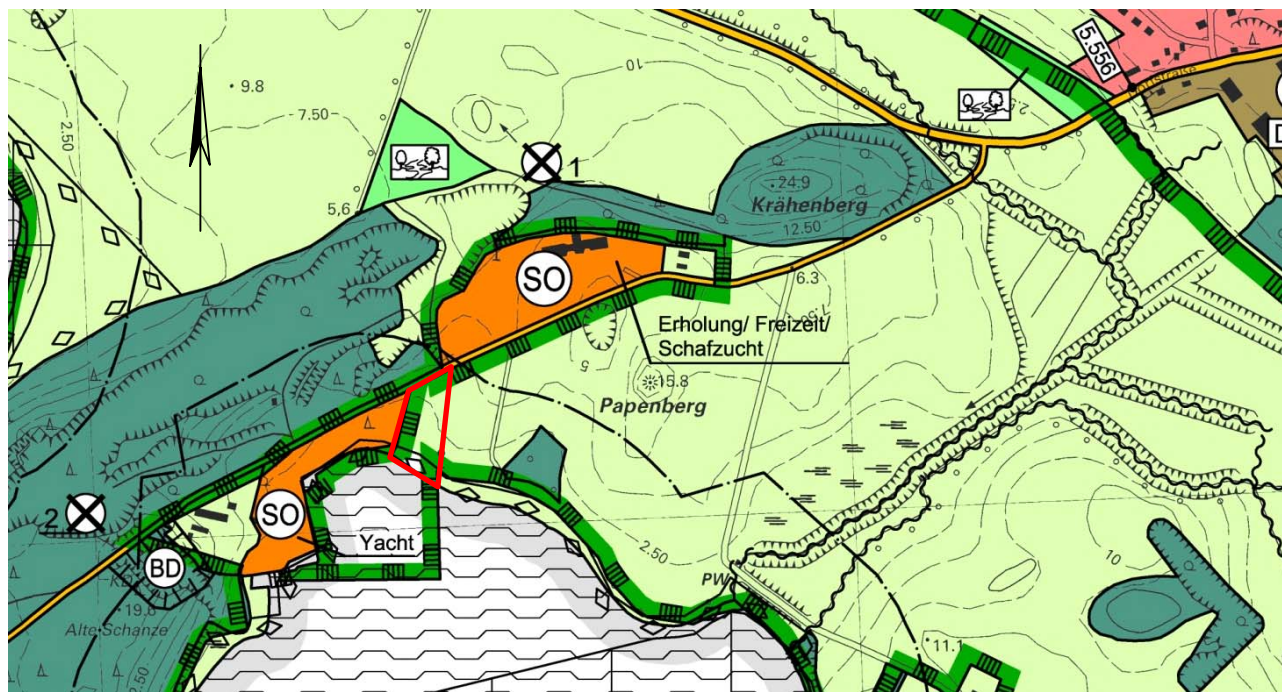
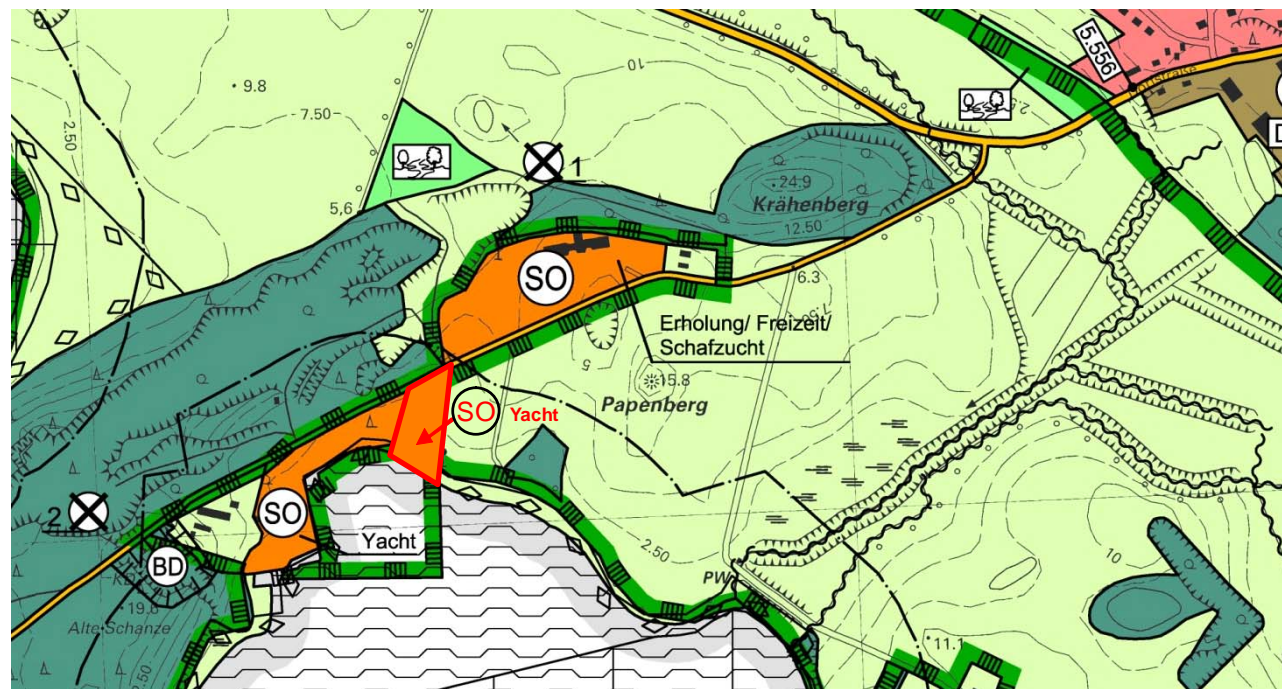


3. Änderung des fortgeltenden Flächennutzungsplanes der Gemeinde Gustow

abschließender Beschluss (Nr.) vom



Änderungsbereich vorher



Änderungsbereich nachher

Planzeichenerklärung gemäß PlanZV

Art der baulichen Nutzung



sonstiges Sondergebiet
Zweckbestimmung: **Yacht** – zulässig sind: bauliche Anlagen in Verbindung mit Wassersport, Gastronomie, Vereinsgebäude, betriebsbezogene Wohnungen, Ferienwohnungen

Flächen für die Landwirtschaft und Wald



Flächen für die Landwirtschaft

Planungen, Nutzungsregelungen, Maßnahmen und Flächen für Maßnahmen zum Schutz, zur Pflege und zur Entwicklung von Boden, Natur und Landschaft

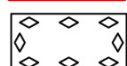


Umgrenzung von Schutzgebieten und Schutzobjekten im Sinne des Naturschutzrechts
hier: Landschaftsschutzgebiet

sonstige Planzeichen



Grenze des räumlichen Geltungsbereiches
der 3. Änderung des fortgeltenden Flächennutzungsplanes



EU-Vogelschutzgebiet



© LUNG-MV, © LAIV-MV, © GeoBasis-DE/MV

Quelle: <http://www.umwelkarten.mv-regierung.de/atlas/> (01.05.2019 - 14:47)

Bearbeitungsstand		Vorentwurf Februar 2020	
		Durchführung Verfahren nach §§ 3 (1) und 4 (1) BauGB	
		Arbeitsstand: 03. Februar 2020	
Land	M-V	Bezugssystem Lage	ohne
Kreis	Vorpommern-Rügen	Bezugssystem Höhe	ohne
Gemeinde	Gustow	Entwurfsvermessung	ohne
Gemarkung	Gustow	Planungsgrundlage	FN Gustow
Flur	6	Maßstab	1 : 10000
Flurstücke	verschiedene	Auftrags-Nr.	AM 2017.02

ARNO MLL ÖFFENTLICH BESTELLTER VERMESSUNGSINGENIEUR
ALTESSCHULHAUS 1 · OT MÖLLN MEDOW · 18528 SEHLIN
TEL 03838 24137 · FAX 03838 250568 · INFO@VERMESSUNG.MLL.DE